







Überarbeitung Kiesleitplan in der Region Vöckla - Ager
 Fachplan Naturschutz - Teilplan Ost

Legende:

- Negativzone - Naturschutz**
 Negativzonen Naturschutz
- Vorbehaltzone - Naturschutz**
 Vorbehalt Landschaftsschutz
 Vorbehalt auswädrtspe Entwicklung
 Vorbehalt mit Entwicklung naturnaher Waldflächen

- Baulandwidmung lt. FLWPL *)**
 überwiegend Wohnnutzung
 überwiegend betriebliche Nutzung

Sonstige Darstellung:
 Untersuchungsraum
 *) Stand: 2008

Bearbeiter: DI. Birgitte Heide
 EDV-Koordinatorin: DI. Birgitte Heide
 Tel: 0732 / 7720-148 31
 Fax: (+43 732) 77 20-212789
 E-Mail: office@lra.linz.at
 Linz, 29. November 2010

Ant der Oö. Landesregierung
 Direktion für Landesplanung, wirtschaftliche und ländliche Entwicklung
 Abteilung Raumordnung / Überörtliche Raumordnung
 4021 Linz • Bahnhofplatz 1

